



**TOUR AUF
KOMOOT**

RUNDWEG HORSDDORF



STRECKENVERLAUF

Horsdorf - Staffelberg - Horsdorf

START

Wanderparkplatz
Horsdorf

LÄNGE

5,5 km




SCHWIERIGKEITSGRAD

Mittel

SEHENSWÜRDIGKEITEN

Ausblick auf dem Staffelberg Plateau

BESCHREIBUNG

Ausgangspunkt ist der Wanderparkplatz in Horsdorf. Die Beschilderung der Horsdorfer Stiege  führt Sie den Wanderweg hinauf auf das Plateau des Staffelbergs. Von dort haben Sie einen wunderschönen Blick über das gesamte Obere Maintal. Der Gottesgartenrundweg Süd  bringt Sie über das Plateau und zum Keltenweg D . Durch das Löwental gelangen Sie bergab nach Loffeld. Über den Feldweg kommen Sie zurück nach Horsdorf.