





**TOUR AUF  
KOMOOT**

# RUNDWEG STUBLANG



## STRECKENVERLAUF

Stublang - Heiligenbrunnen - Lerchenberg - Stublang

### START

Wanderparkplatz  
Stublang

### LÄNGE

3 km





### SCHWIERIGKEITSGRAD

Schwer, Steiler Anstieg

## SEHENSWÜRDIGKEITEN

Sicht auf die Kirche in Frauendorf, Stublanger Höfe

## BESCHREIBUNG

Über den Stublanger Rundweg  geht es steil bergauf Richtung Heiligenbrunnen. Halten Sie sich an der Weggabelung leicht rechts und folgen Sie der Löffelder Runde  weiter zum Lerchenberg mit bedeutsamen Lebensraum für bedrohte Tierarten, wie z.B. die Rotflügelige Scharschrecke. Bekannt ist er auch für seinen Orchideenreichtum. Sie wenden sich nach rechts in den Keltenweg G . Zuerst gehen Sie durch den schattigen Wald, später durch einen sehenswerten Hohlweg an schönen Martern zwischen Wald zur Rechten und offener Kulturlandschaft zur Linken. Über den Keltenweg F  gelangen Sie zurück zum Wanderparkplatz.